













GEMEINDE HUBERSDORF

BAUZONENPLAN

Beschluss Gemeinderat: 23. 4. 1998

Genehmigung Regierungsrat : 22. 12. 1998

-  Einfamilienhauszone E2 → AZ=0.35
-  Wohnzone W2 → AZ = 0.35
-  Kernzone K → AZ = 0.55
-  Zone für öffentliche Bauten und Anlagen
-  Uferschutzzone
-  Erhaltenswerte Bauten
-  Reservezone
-  Gestaltungsplanpflicht
-  Hecken
-  Wald
-  Gewässer
-  Ueberbauungsvereinbarung

Ausserhalb des Baugebietes ist der Gesamtplan beizuziehen.

Diese Verkleinerung dient der Orientierung. Massgebend ist der Originalplan.

Stand August 1999

